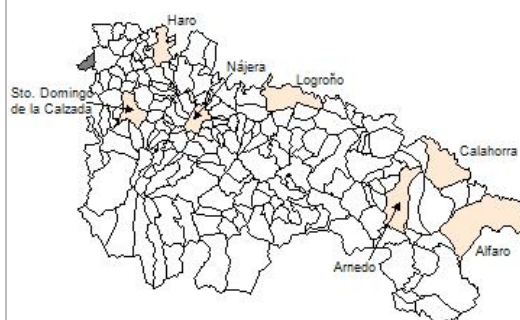


## 1. Datos Generales

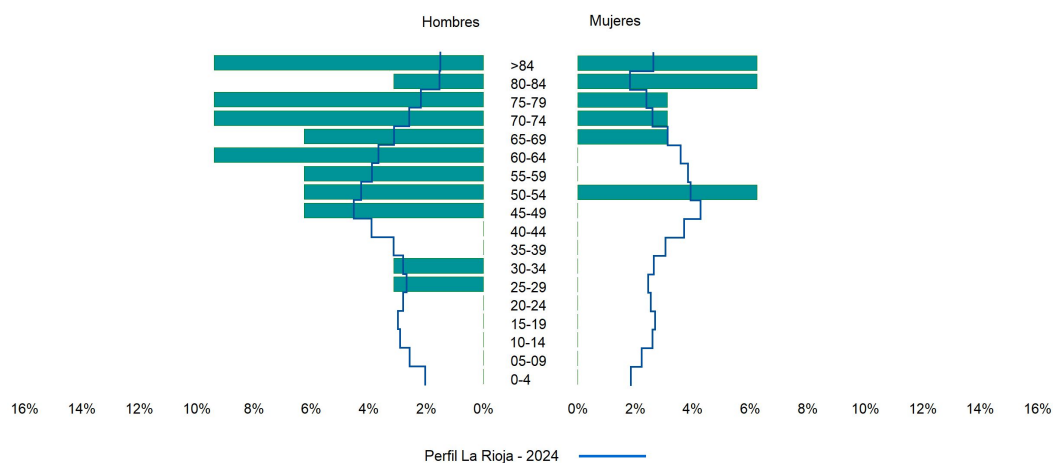
|  |                      |
|--|----------------------|
| Código INE   | 26131                |
| Municipio  | San Millán de Yécora |
| Partido judicial                                   | Haro                 |
| Zona de salud                                      | Haro                 |
| Superficie municipal (Km2)                         | 10,77                |
| Altitud máx. del núcleo de población principal (m) | 656                  |
| Distancia a la capital                             | 60                   |
| Número de núcleos                                  | 2                    |



## 2. Evolución Demográfica

| Padrón      | 2022 | 2023 | 2024 |
|-------------|------|------|------|
| Total       | 34   | 35   | 32   |
| Hombres     | 24   | 25   | 23   |
| Mujeres     | 10   | 10   | 9    |
| Densidad    | 3,2  | 3,2  | 3,0  |
| Extranjeros |      |      |      |

San Millán de la Yécora - 2024



Perfil La Rioja - 2024

### 3. Índices y tasas de Población (1/1/2024)

|   | San Millán de Yécora | La Rioja |
|---|----------------------|----------|
| Ratio de feminidad (Total Mujeres / Total Hombres) x 100              | 39,13                | 102,64   |
| Índice de infancia (Pob. de 0 a 14 / Pob. Total) x 100                |                      | 13,34    |
| Índice de tendencia (Pob. de 0 a 4 / Pob. de 5 a 9) x 100             |                      | 79,34    |
| Índice de juventud (Pob. de 15 a 29 / Pob. total) x 100               | 3,12                 | 15,32    |
| Índice de longevidad (Pob. > 84 / Pob. > 64) x 100                    | 26,32                | 17,48    |
| Índice de vejez (Pob. >= 65 / Pob. Total) x 100                       | 59,38                | 22,12    |
| Tasa de dependencia ((Pob. < 16 + Pob. > 64) / Pob. de 16 a 64) x 100 | 146,15               | 57,66    |
| Tasa de reemplazo (Pob. de 20 a 29 / Pob. de 55 a 64) x 100           | 20,00                | 68,84    |
| Tasa de maternidad (Pob. de 0 a 4 / Mujeres de 15 a 49) x 100         |                      | 17,20    |
| Tasa de residentes extranjeros (Total extranjeros / Pob. Total) x 100 |                      | 14,42    |

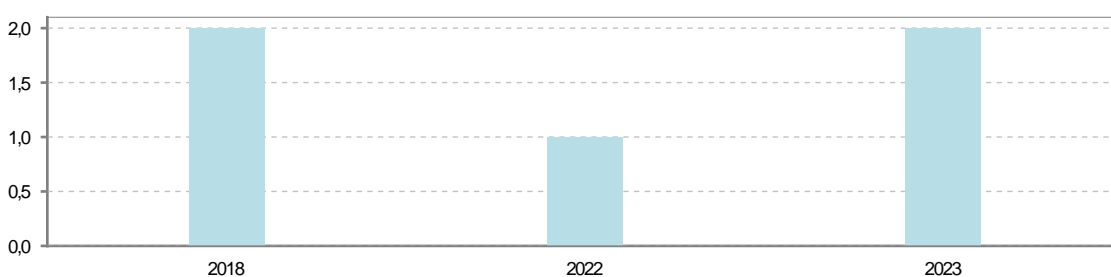
### 4. Movimiento Natural de la Población

|                        | 2018 | 2019 | 2020 | 2021 | 2022 | 2023 |
|------------------------|------|------|------|------|------|------|
| <b>Nacimientos</b>     |      |      |      |      |      |      |
| Defunciones            | 2    |      |      |      | 1    | 2    |
| <b>Matrimonios</b>     |      |      |      |      |      |      |
| Crecimiento vegetativo | -2   |      |      |      | -1   | -2   |

**Nacimientos**

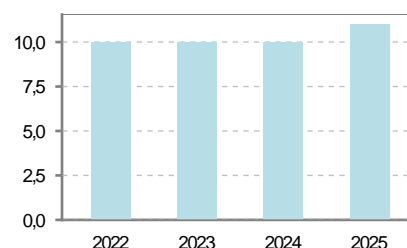


**Defunciones**



## 5. Mercado Laboral. (a 31 de marzo)

| Afiliados           | 2022 | 2023 | 2024 | 2025 |
|---------------------|------|------|------|------|
| Total               | 10   | 10   | 10   | 11   |
| R.General y otros   | 4    | 4    | 4    | 4    |
| Autónomo no agrario | 6    | 6    | 6    | 7    |
| Autónomo agrario    |      |      |      |      |



| Contratos | 2022 | 2023 | 2024 | 2025 |
|-----------|------|------|------|------|
| Total     |      |      |      |      |
| Hombres   |      |      |      |      |
| Mujeres   |      |      |      |      |



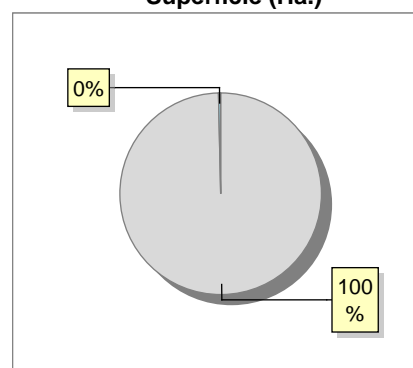
| Paro registrado | 2022 | 2023 | 2024 | 2025 |
|-----------------|------|------|------|------|
| Total           |      |      |      |      |



## 6. Catastro (2024)

| Titulares                               |        | Unidades Urbanas        |          |
|---|--------|-------------------------|----------|
| Urbano                                  | 108    | Industrial              | 66       |
| Rústico                                 | 281    | Residencial             | 54       |
| Urbano/Rústico                          | 300    | Terciario y comercial   | 3        |
|   |        | Equipamiento            | 2        |
| Unidades Rústicas                       |        | Suelo vacante           | 46       |
| Parcelas                                | 1.119  | Edificio Singular       | 0        |
| Subparcelas                             | 1.239  |                         |          |
| Valor Catastral Rústico                 |        | Superficie Urbana       |          |
| Valor (Miles de Euros)                  | 859,19 | Superficie edificada    | 2,53     |
|   |        | Superficie sin edificar | 1,3      |
| Valor Catastral Urbano (Miles de Euros) |        |                         |          |
| Valor catastral del suelo               |        |                         | 627,04   |
| Valor catastral de la construcción      |        |                         | 1.594,19 |

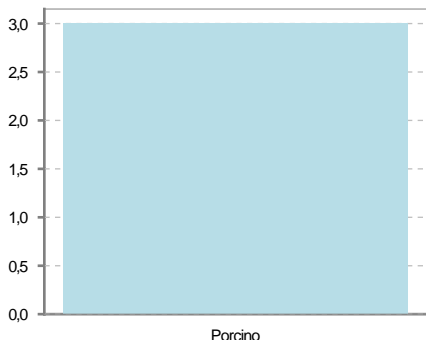
**Superficie (Ha.)**



- Superficie rústica (Ha.)
- Superficie urbana (Ha.)

## 7. Ganadería (2024)

|                          | Cabezas ganaderas | Unidades ganaderas |
|--------------------------|-------------------|--------------------|
| <b>Aves</b>              |                   |                    |
| Gallinas                 |                   |                    |
| Pollos                   |                   |                    |
| <b>Bovinos</b>           |                   |                    |
| Terneros de cebo         |                   |                    |
| Vacas de carne           |                   |                    |
| Vacas de ordeño          |                   |                    |
| <b>Conejas</b>           |                   |                    |
| Conejas                  |                   |                    |
| <b>Ovinos y Caprinos</b> |                   |                    |
| Cabras                   |                   |                    |
| Ovejas                   |                   |                    |
| <b>Porcinos</b>          | 3                 | 0,48               |
| Cerdas                   |                   |                    |
| Cerdos de cebo           | 3                 | 0,48               |



## 8. Distribución General del Terreno -Ha. (2023)

|  | Total | Regadío | Secano |
|--|-------|---------|--------|
| <b>Total Municipal</b>                   | 1.077 | 8       | 1.069  |
| <b>Tierras de cultivo</b>                | 750   | 5       | 745    |
| Barbecho y otras tierras                 | 33    |         | 33     |
| Cultivos herbáceos                       | 706   | 4       | 702    |
| Cultivos leñosos                         | 11    | 1       | 10     |
| <b>Aprovechamiento pastos</b>            | 39    |         | 39     |
| Eriales                                  | 13    |         | 13     |
| Pastizales permanentes                   | 26    |         | 26     |
| Prados permanentes                       |       |         |        |
| Prados y pastizales naturales            |       |         |        |
| <b>Superficie agraria no utilizada</b>   | 54    |         | 54     |
| Baldíos                                  | 51    |         | 51     |
| Cultivos permanentes                     | 3.    |         | 3      |
| <b>Superficies forestales arboladas</b>  | 180   | 3       | 177    |
| Espartizal                               |       |         |        |
| Monte abierto                            |       |         |        |
| Monte leñoso                             | 47    |         | 47     |
| Monte maderable                          | 133   | 3       | 130    |
| <b>Superficie ni agraria ni forestal</b> | 54    |         | 54     |
| Ríos y lagos                             | 11    |         | 11     |
| Superficie no agrícola                   | 42    |         | 42     |
| Terreno improductivo                     | 1     |         | 1      |

## 9. Cultivos herbáceos -Ha. (2023)

|                                 | Secano | Regadío | Total |
|---------------------------------|--------|---------|-------|
| <b>Total cultivos herbáceos</b> | 702    | 4       | 706   |
| Cereales grano                  | 435    | 1       | 436   |
| Leguminosas grano               | 36     |         | 36    |
| Patata                          |        | 2       | 2     |
| Cultivos industriales           | 203    |         | 203   |
| Flores y plantas                |        |         |       |
| Cultivos forrajeros             | 28     |         | 28    |
| Hortalizas                      |        | 1       | 1     |

## 10. Cultivos leñosos -Ha. (2023)

|                               | Secano | Regadío | Total |
|-------------------------------|--------|---------|-------|
| <b>Total cultivos leñosos</b> | 10     | 1       | 11    |
| Cítricos                      |        |         |       |
| Frutales                      | 1      |         | 1     |
| Viñedo                        | 9      |         | 9     |
| Olivar                        |        |         |       |
| Otros cultivos leñosos        |        | 1       | 1     |
| Viveros                       |        |         |       |

### 11. Entidades Financieras

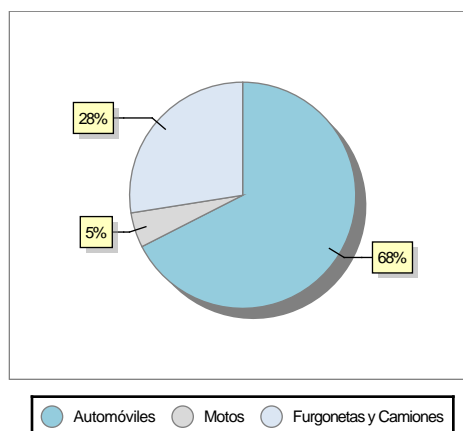
|                                   | 2022 | 2023 | 2024 |
|-----------------------------------|------|------|------|
| Entidades financieras de Depósito | 0    | 0    | 0    |
| Entidades Financieras de Crédito  | 0    | 0    | 0    |

### 12. Salud

|                  | 2022 | 2023 | 2024 |
|------------------|------|------|------|
| Centros de salud | 0    | 0    | 0    |
| Consultorios     | 1    | 1    | 1    |
| Farmacias        | 0    | 0    | 0    |
| Botiquines       | 1    | 1    | 1    |

### 13. Parque de Vehículos

|                        | 2020 | 2021 | 2022 | 2023 |
|------------------------|------|------|------|------|
| Total vehículos        | 40   | 39   | 39   | 40   |
| Automóviles            | 29   | 28   | 27   | 27   |
| Motos                  | 1    | 1    | 1    | 2    |
| Furgonetas y Camiones  | 10   | 10   | 11   | 11   |
| Autobuses              | 0    | 0    | 0    | 0    |
| Tractores industriales | 0    | 0    | 0    | 0    |
| Otros vehículos        | 0    | 0    | 0    | 0    |



### 14. Espacios Deportivos

|                           | 2024 |
|---------------------------|------|
| Campos de tiro            | 0    |
| Campos de golf            | 0    |
| Campos de fútbol          | 0    |
| Rocodromos                | 0    |
| Pistas de petanca         | 0    |
| Pistas de padel           | 0    |
| Pistas de atletismo       | 0    |
| Piscinas cubiertas        | 0    |
| Pistas de squash          | 0    |
| Pistas polideportivas     | 1    |
| Pistas de tenis           | 0    |
| Piscinas al aire libre    | 0    |
| Pabellones polideportivos | 0    |
| Pabellones con fronton    | 0    |
| Frontones                 | 0    |

### 15. Turismo (2024)

|   | Establecimientos | Habitaciones | Plazas |
|---|------------------|--------------|--------|
| Hoteles   |                  |              |        |
| Casas rurales                                   |                  |              |        |
| Restaurantes                                    |                  |              |        |
| Hostales  |                  |              |        |
| Pensiones                                       |                  |              |        |
| Turismo activo                                  |                  |              |        |
| Agencias de viajes                              |                  |              |        |
| Apartamentos                                    |                  |              |        |
| Campings  |                  |              |        |
| Albergues turísticos                            |                  |              |        |
| Viviendas de uso turístico                      |                  |              |        |
| Empresas organizadoras de congresos y reuniones |                  |              |        |

## 16. Conectividad: Banda ancha Fija

| Entidad Municipal    | Caudal de Bajada | Fibra optica de centralita | Fibra optica hasta el Hogar |
|----------------------|------------------|----------------------------|-----------------------------|
| San Millán de Yécora | 6 Mb             | NO                         | NO                          |

## 17. Conectividad: Banda ancha Movil

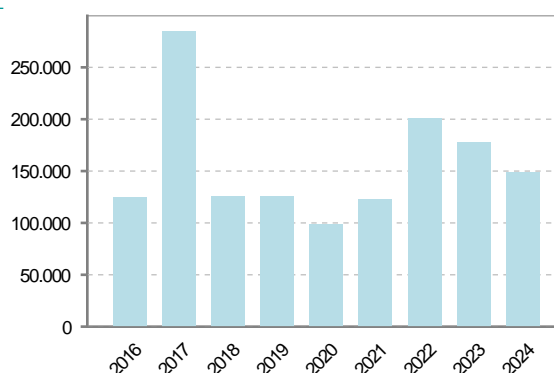
| Entidad Municipal    | Caudal de Bajada | UMTS |
|----------------------|------------------|------|
| San Millán de Yécora |                  | NO   |

## 18. Presupuestos Municipales

### Gastos por capitulos

|   |           |
|---|-----------|
| Gastos de Personal                      | 20.971,12 |
| Gastos en Bienes Corrientes y Servicios | 45.628,88 |
| Gastos Financieros                      | 0         |
| Transferencias Corrientes               | 15.000    |
| Inversiones Reales                      | 67.108,52 |
| Transferencias de Capital               | 0         |
| Activos Financieros                     | 0         |
| Pasivos Financieros                     | 0         |

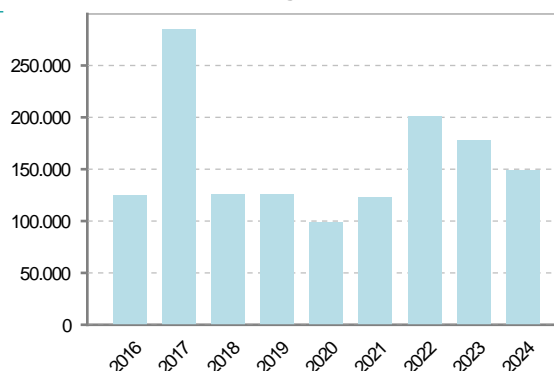
### Gastos



### Ingresos por capitulos

|                                   |           |
|-----------------------------------|-----------|
| Impuestos Directos                | 20.000    |
| Impuestos Indirectos              | 2.500     |
| Tasas y Otros Ingresos            | 26.090,27 |
| Transferencias Corrientes         | 25.826    |
| Ingresos Patrimoniales            | 11.683,73 |
| Enajenacion de Inversiones Reales | 0         |
| Transferencias de Capital         | 62.608,52 |
| Activos Financieros               | 0         |
| Pasivos Financieros               | 0         |

### Ingresos



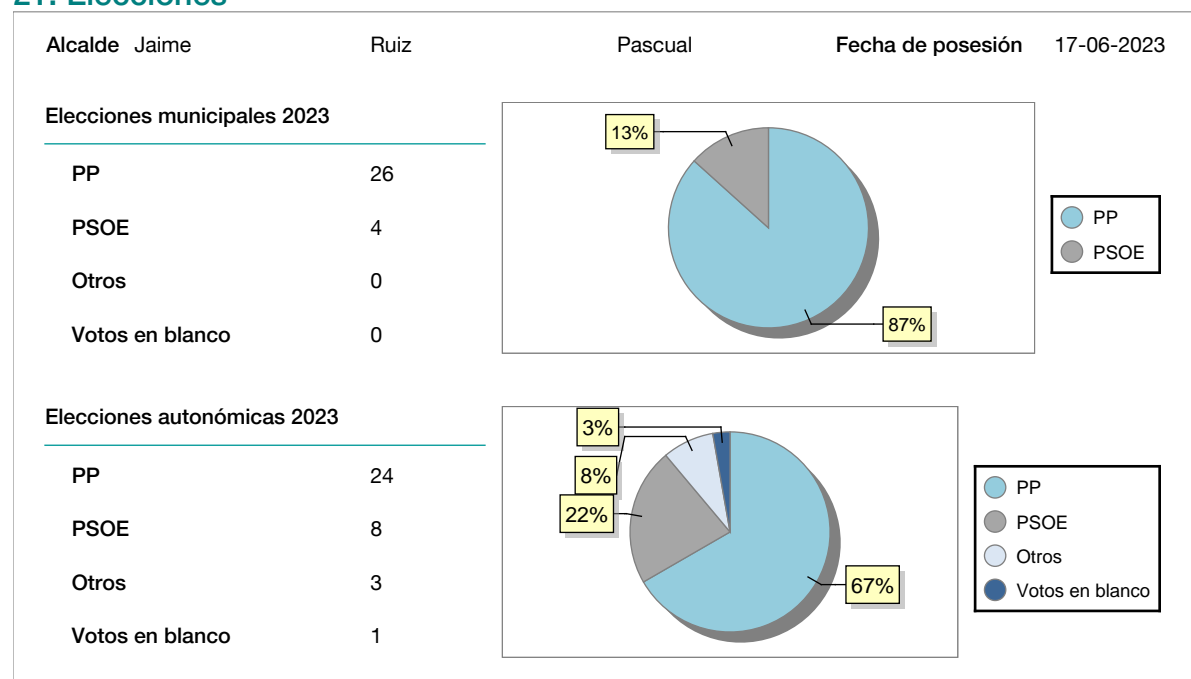
## 19. Educación - Curso 2024 / 2025 - Centros públicos

| Educación Infantil 2º Ciclo, Primaria y Especial |                           | ESO, Bachillerato y Ciclos Formativos |   |
|--|---------------------------|---------------------------------------|---|
| Institución educativa                            |                           | Institución educativa                 |   |
| CRA  | Sin centro rural agrupado | Centros                               | 0 |
| Colegios   | 0                         | <b>Alumnado</b>                       |   |
| <b>Alumnado</b>                                  |                           | ESO                                   | 0 |
| Alumnos  | 0                         | Bachillerato                          | 0 |
|  |                           | Ciclos Formativos                     | 0 |
| <b>Alumnos</b>                                   |                           |                                       |   |
| SIN DATOS  |                           |                                       |   |

## 20. Educación - Curso 2024 / 2025 - Centros privados

| Educación Infantil 2º Ciclo, Primaria y Especial |   | ESO, Bachillerato y Ciclos Formativos |   |
|--|---|---------------------------------------|---|
| Institución educativa                            |   | Institución educativa                 |   |
| Colegios   | 0 | Centros                               | 0 |
| <b>Alumnado</b>                                  |   | <b>Alumnado</b>                       |   |
| Alumnos  | 0 | ESO                                   | 0 |
|  |   | Bachillerato                          | 0 |
|  |   | Ciclos Formativos                     | 0 |
| <b>Alumnos</b>                                   |   |                                       |   |
| SIN DATOS  |   |                                       |   |

## 21. Elecciones



## 22. Renta Media

|   | 2021   | 2022   |
|---|--------|--------|
| Media de la renta por unidad de consumo |        |        |
| Renta neta media por hogar              | 27.693 | 28.587 |